








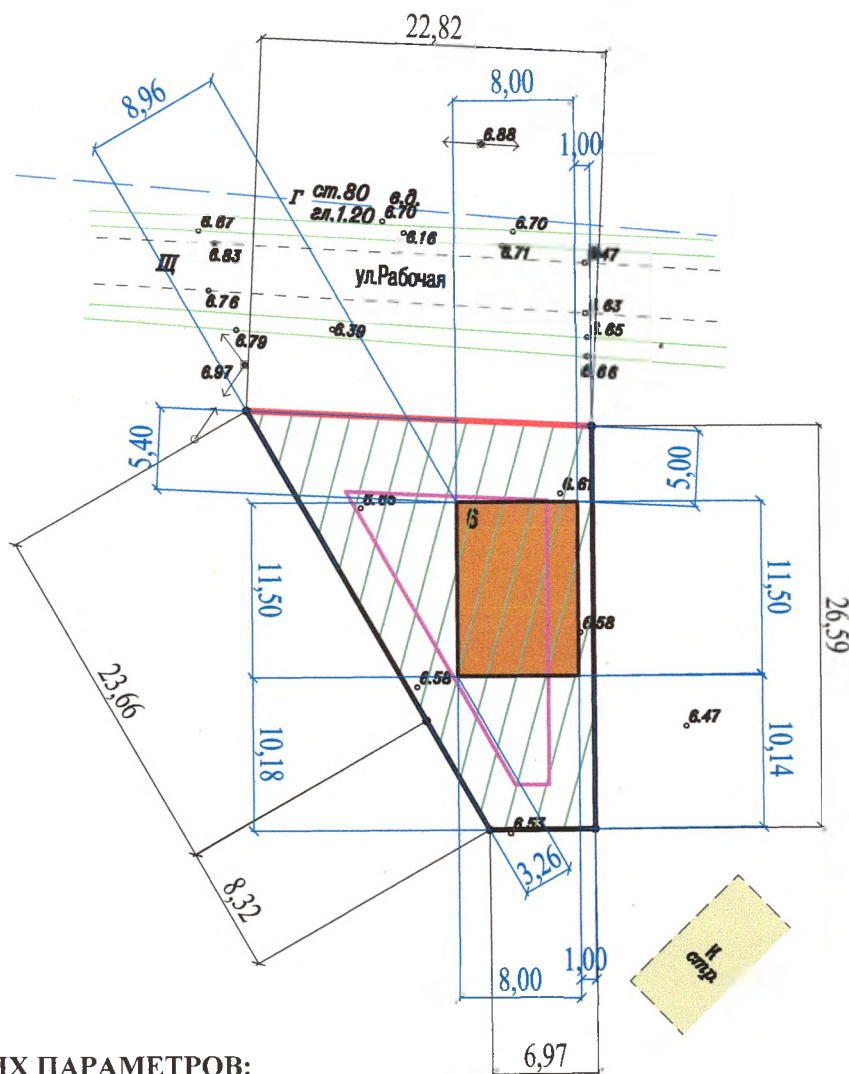




4. СХЕМАТИЧНОЕ ИЗОБРАЖЕНИЕ ПЛАНИРУЕМОГО К СТРОИТЕЛЬСТВУ ИЛИ РЕКОНСТРУКЦИИ ОБЪЕКТА КАПИТАЛЬНОГО СТРОИТЕЛЬСТВА НА ЗЕМЕЛЬНОМ УЧАСТКЕ

УСЛОВНЫЕ ОБОЗНАЧЕНИЯ

-  - планируемый к строительству индивидуальный жилой дом
-  - существующие здания, строения, сооружения
-  - красная линия застройки
-  - граница земельного участка
-  - граница допустимого размещения зданий, строений и сооружений
-  - существующий водопровод
-  - существующий газопровод
-  - существующая линия электропередач
-  - зона подтопления территории п. Приречье, п. Заветное, х. Протичка Протичкинского сельского поселения, х. Трудобеликовский, х. Крижановский, х. Чигрина, х. Турковский, х. Коржевский Трудобеликовского сельского поселения, ст. Чебургольская, х. Протоцкие Чебургольского сельского поселения Красноармейского района Краснодарского края при паводках и половодьях р. Протока 1% обеспеченности (реестровый номер 23:13-6.1852)



ОТКЛОНЕНИЯ ОТ ПРЕДЕЛЬНЫХ ПАРАМЕТРОВ:

- строительство жилого дома на расстоянии 1,0 м от границы смежного земельного участка, расположенного по ул. Трудовой, 4, в зоне подтопления х. Трудобеликовского (реестровый номер 23:13-6.1852)

СВЕДЕНИЯ ОБ ОБЪЕКТЕ КАПИТАЛЬНОГО СТРОИТЕЛЬСТВА:

1. Объект капитального строительства - индивидуальный жилой дом
2. Строительство
3. Количество надземных этажей - 1 этаж
4. Высота - 7 м
5. Площадь застройки жилого дома - 92,0 м²

СВЕДЕНИЯ О ЗЕМЕЛЬНОМ УЧАСТКЕ:

1. Адрес: Российская Федерация, Краснодарский край, Красноармейский муниципальный район, Трудобеликовское сельское поселение, хутор Трудобеликовский, улица Трудовая, земельный участок 6
2. Кадастровый номер: 23:13:0601009:806
3. Площадь: 400 кв. м
4. Вид разрешенного использования: [2.1] - Для индивидуального жилищного строительства

Данная схема подготовлена на основе топографической съемки, выполненной ИП Кузина Н.Н. по состоянию на 27.08.2025 г.